



SuperTransporte



Módulo Infraestructura



Tabla de Contenido

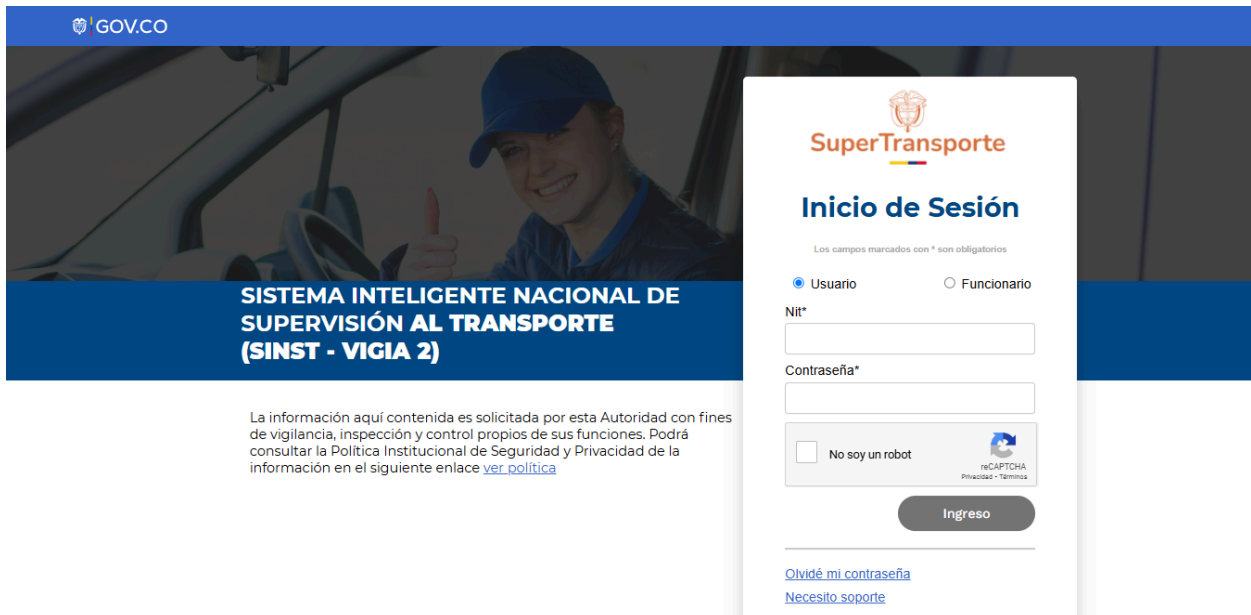
Pre-registro	3
Figuras y Tablas	4
Ejemplo Tabla 1.	4
El título debe ser breve y descriptivo.	4
Ejemplo Figura 1.	4
Título de la figura.	4

SISTEMA INTELIGENTE NACIONAL DE SUPERVISIÓN AL TRANSPORTE: (SINST - VIGIA 2)

A continuación encontrará el manual de usuario para el **Módulo de Infraestructura**, con la información requerida para el correcto uso y demás acciones que se puedan desarrollar.

Una vez ingrese a la página web coloque los datos del vigilado a consultar:

Ilustración 1: Inicio de Sesión



GOV.CO

SISTEMA INTELIGENTE NACIONAL DE SUPERVISIÓN AL TRANSPORTE (SINST - VIGIA 2)

La información aquí contenida es solicitada por esta Autoridad con fines de vigilancia, inspección y control propios de sus funciones. Podrá consultar la Política Institucional de Seguridad y Privacidad de la información en el siguiente enlace [ver política](#)

SuperTransporte

Inicio de Sesión

Los campos marcados con * son obligatorios

Usuario Funcionario

Nit*

Contraseña*

No soy un robot

reCAPTCHA
Privacidad - Términos

Ingreso

[Olvidé mi contraseña](#)
[Necesito soporte](#)

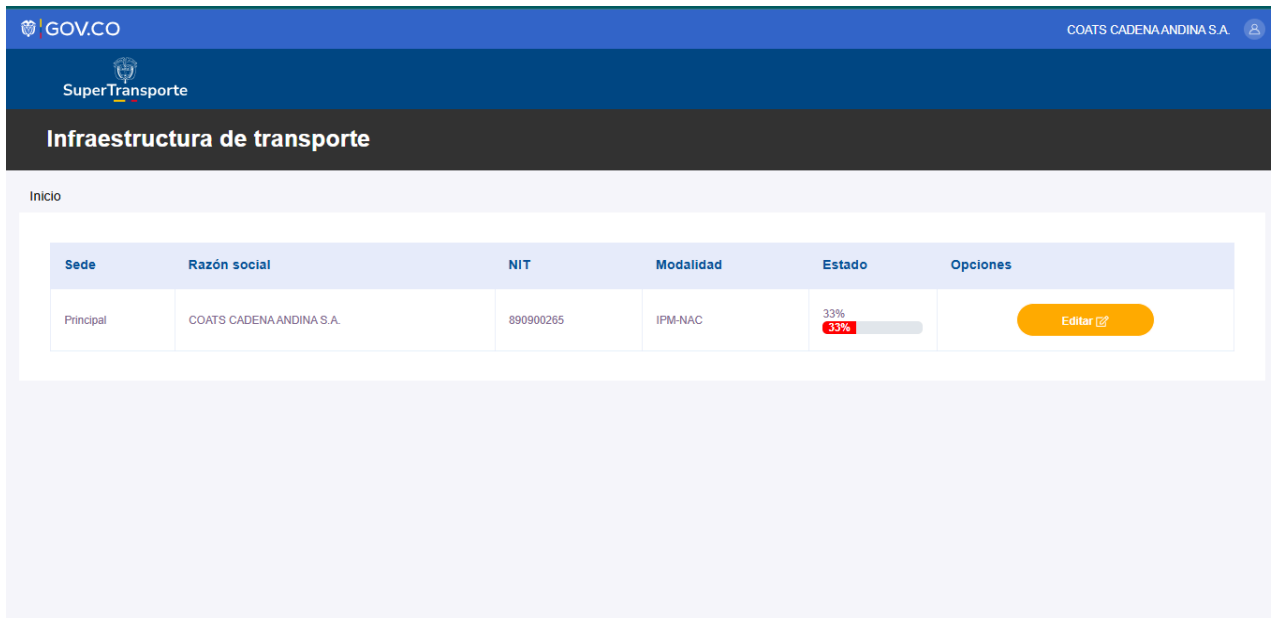
El sistema cargará los módulos para seleccionar en este caso el de **infraestructura** según lo muestra la imagen:

Ilustración 2: Módulo de Infraestructura.

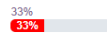


Una vez ingrese al módulo, el sistema le mostrará los datos del vigilado y el estado del porcentaje de avance:

Ilustración 3: estado de avance.



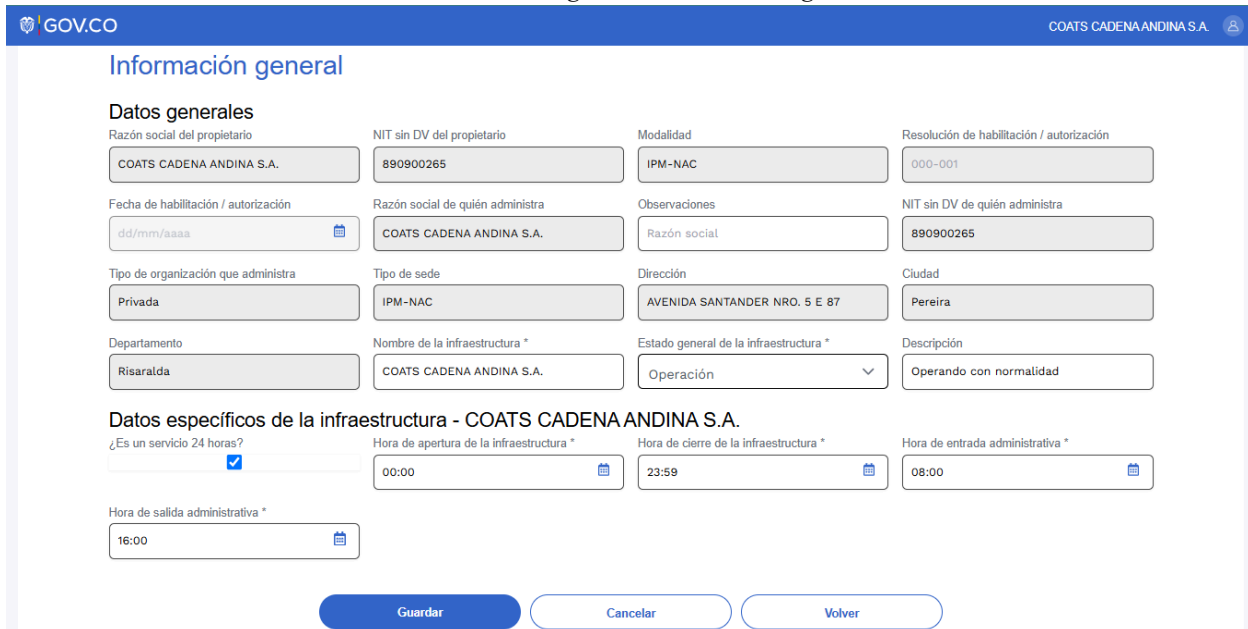
The screenshot shows the 'Infraestructura de transporte' module. It displays a table with the following data:

Sede	Razón social	NIT	Modalidad	Estado	Opciones
Principal	COATS CADENA ANDINA S.A.	890900265	IPM-NAC	33% 	Editar

Para continuar da clic en **editar** para que el sistema le permita diligenciar la información requerida para la consulta.

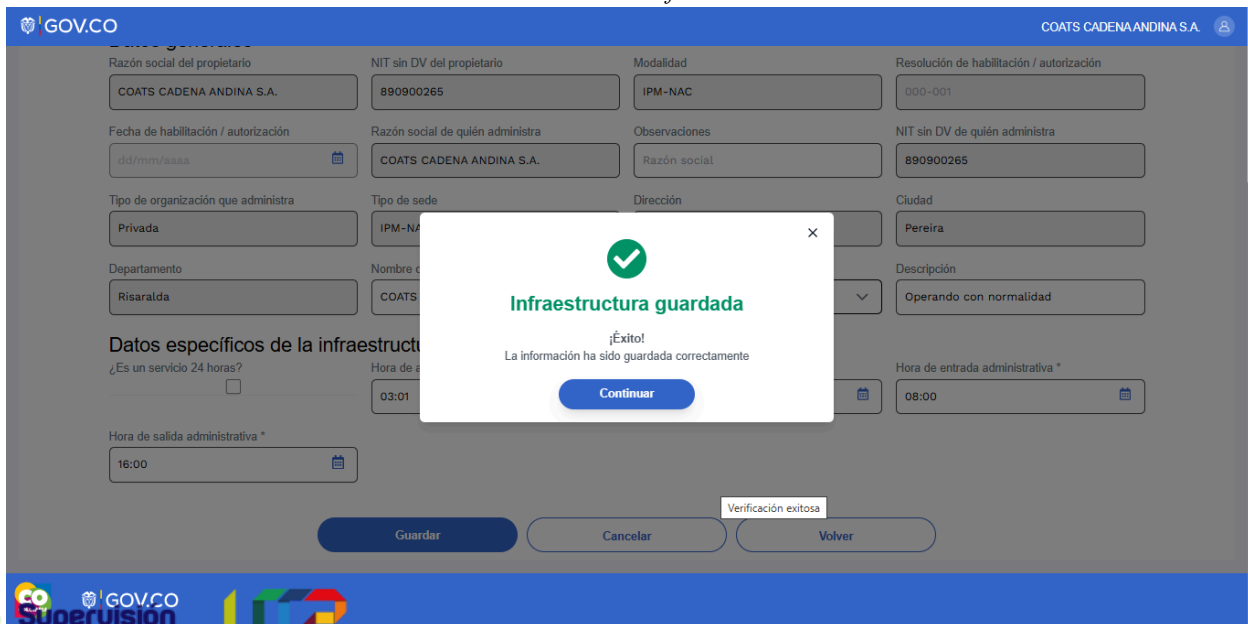
Dar clic en **guardar** y continúa:

Ilustración 4: Diligenciamiento datos vigilado.



Le saldrá un mensaje de confirmación exitosa, de clic en **continuar**:

Ilustración 5: Confirmación.



Cada uno de los doce (12) ítem muestran el porcentaje de avance en que se encuentra.

Ilustración 6: ítems componentes de la infraestructura.



Dando clic en sobre cualquiera de los ítems ingresa a visualizar lo que hace falta de diligenciar o anexar depende el caso.

Ingresamos a los ítems y se muestra una marca con un visto bueno la información que está y con una x el que no tiene aún ningún avance:

Ilustración 7: ítems información infraestructura.

GOV.CO COATS CADENA ANDINA S.A.

SuperTransporte

Infraestructura de transporte - Portuaria

Inicio > Sedes > General > Componentes > Componente

Información Infraestructura

Tipo de sede <input type="text" value="Principal"/>	Nombre de la infraestructura <input type="text" value="COATS CADENA ANDINA S.A."/>
Fecha actualización del componente <input type="text" value="17/12/2024"/>	Fecha último ingreso <input type="text" value="26/12/2024"/>

Infraestructura

Nombre	Descripción	Evidencia/Anexo	Observación	Fecha actualización
<input checked="" type="radio"/> Zona portuaria	* <input type="text" value="ZONA PORTUARIA BARR..."/> ▼	<input type="text" value=""/>	<input type="text" value=""/>	<input type="text" value="17/12/2024"/>
<input checked="" type="radio"/> Dirección del Operación	* <input type="text" value=""/>	<input type="text" value=""/>	<input type="text" value=""/>	<input type="text" value="dd/mm/aaaa"/>

Ilustración 8: ítems zona de fondeo.

GOV.CO COATS CADENA ANDINA S.A.

SuperTransporte

Infraestructura de transporte - Portuaria

Inicio > Sedes > General > Componentes

Zonas de Fondeo

Tipo de sede <input type="text" value="Principal"/>	Nombre de la infraestructura <input type="text" value="COATS CADENA ANDINA S.A."/>
Fecha actualización del componente <input type="text" value="Fecha actualización del componente"/>	Fecha último ingreso <input type="text" value="Fecha último ingreso"/>

Zonas de fondeo

Nombre	Estado	Descripción	Imagen	Fecha actualización
<input checked="" type="radio"/> Tupo y características	<input type="text" value=""/> ▼	<input type="text" value=""/>	<input type="text" value=""/>	<input type="text" value="dd/mm/aaaa"/>
<input checked="" type="radio"/> Area Total:	* <input type="text" value=""/> ▼	<input type="text" value=""/>	<input type="text" value=""/>	<input type="text" value="dd/mm/aaaa"/>

Ilustración 9: ítems proyectos de expansión

GOV.CO COATS CADENA ANDINA S.A.

SuperTransporte

Infraestructura de transporte - Portuaria

Inicio > Sedes > General > Componentes

Proyectos de expansión

Tipo de sede: Nombre de la infraestructura:

Fecha actualización del componente: Fecha último ingreso:

Proyectos de expansión

Nombre	Estado	Descripción	Imagen	Fecha actualización
⊗ Infraestructura portuaria-Equipos:	<input type="text" value=""/>	<input type="text" value=""/>	<input type="text" value=""/>	<input type="text" value="dd/mm/aaaa"/>
⊗ Infraestructura portuaria-Patios:	<input type="text" value=""/>	<input type="text" value=""/>	<input type="text" value=""/>	<input type="text" value="dd/mm/aaaa"/>

Ilustración 10: ítems zona de maniobra.

GOV.CO COATS CADENA ANDINA S.A.

SuperTransporte

Infraestructura de transporte - Portuaria

Inicio > Sedes > General > Componentes

Zonas de maniobra

Tipo de sede: Nombre de la infraestructura:

Fecha actualización del componente: Fecha último ingreso:

Zonas de maniobra

Nombre	Estado	Descripción	Imagen	Fecha actualización
⊗ Calado de Operación:	<input type="text" value=""/>	<input type="text" value=""/>	<input type="text" value=""/>	<input type="text" value="dd/mm/aaaa"/>
⊗ Profundidad dársena :	<input type="text" value=""/>	<input type="text" value=""/>	<input type="text" value=""/>	<input type="text" value="dd/mm/aaaa"/>